
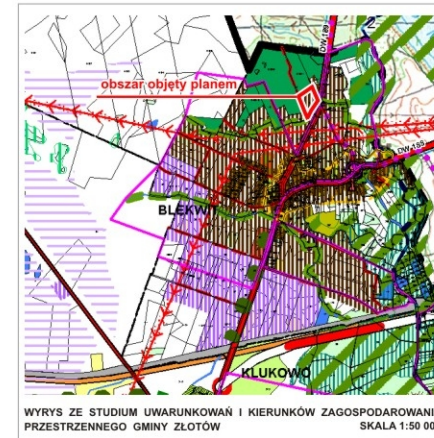


# MIJSCOWY PLAN ZAGOSPODAROWANIA PRZESTRZENNEGO GMINY ŻŁOTÓW W OBRĘBIE MIEJSCOWOŚCI BŁĘKWI



Rysunek planu skala 1:1000



ZAŁĄCZNIK NR 1A  
DO UCHWAŁY NR  
RADY GMINY ŻŁOTÓW  
Z DNIA

UCHWAŁA OGŁOSZONA  
W DZIENNIKU URZĘDOWYM  
WOJEWÓDZTWA  
WIELKOPOLSKIEGO  
POZ. Z DNIA

OZNACZENIA GRAFICZNE:



granica obszaru objętego planem




linie rozgraniczające tereny o różnym przeznaczeniu  
lub różnych zasadach zagospodarowania  
zgodne z ewidencją gruntów



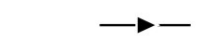
linie rozgraniczające tereny o różnym przeznaczeniu  
lub różnych zasadach zagospodarowania  
niewystępujące w ewidencji gruntów



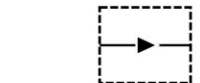
maksymalne nieprzekraczalne linie zabudowy



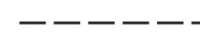
obowiązujące linie zabudowy mieszkaniowej




kierunek głównej kalenicy dachu budynku mieszkalnego



postulowana lokalizacja budynku



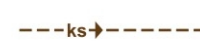
nieobligatoryjny podział na działki budowlane



napowietrzna linia elektroenergetyczna średniego napięcia  
15kV z pasem technologicznym - przewidziana do likwidacji



planowany wodociąg



planowana kanalizacja ścieków komunalnych

PRZEZNACZENIE TERENÓW:




tereny zabudowy mieszkaniowej jednorodzinnej




teren rowu



teren drogi dojazdowej



teren drogi wewnętrznej



MAPA DO CELÓW PROJEKTOWYCH	
Opisany przedmiot: ... KSM OD 6641.95.2011	
Klasa bezpieczeństwa	Błędny dr. 6
Indeks ewidencyjny	...
...	...
...	...
...	...
...	...
...	...
...	...
...	...
...	...
...	...
...	...
...	...
...	...
...	...
...	...
...	...
...	...
...	...
...	...

Cały obszar planu położony w granicach GZWP Nr 127  
Subziornik Żółtó-Piła-Strzelce Krajeńskie